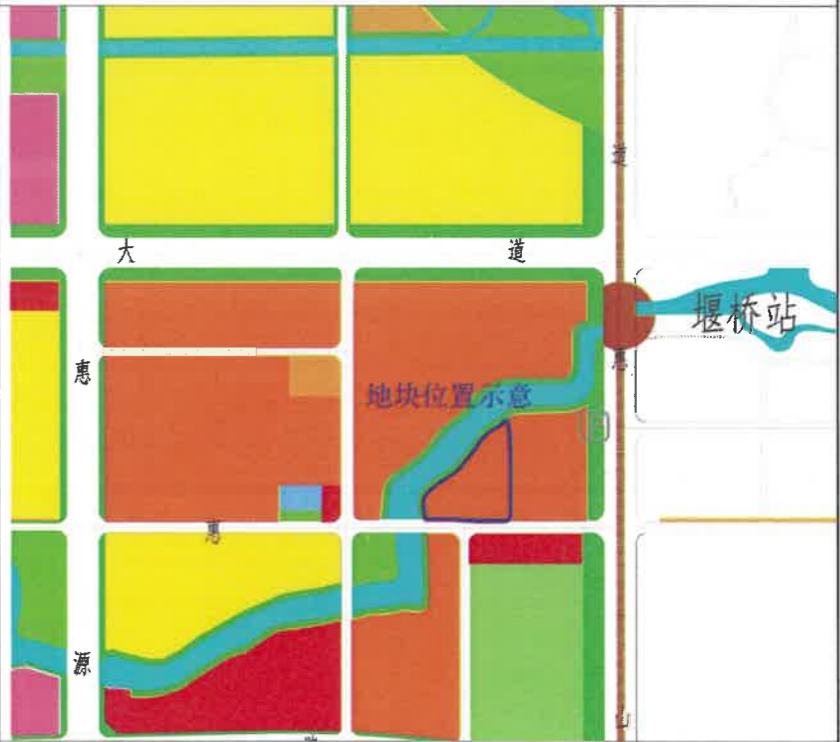
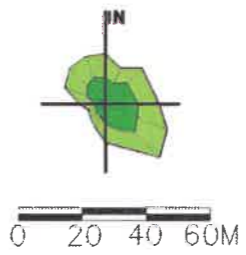


地块区位图

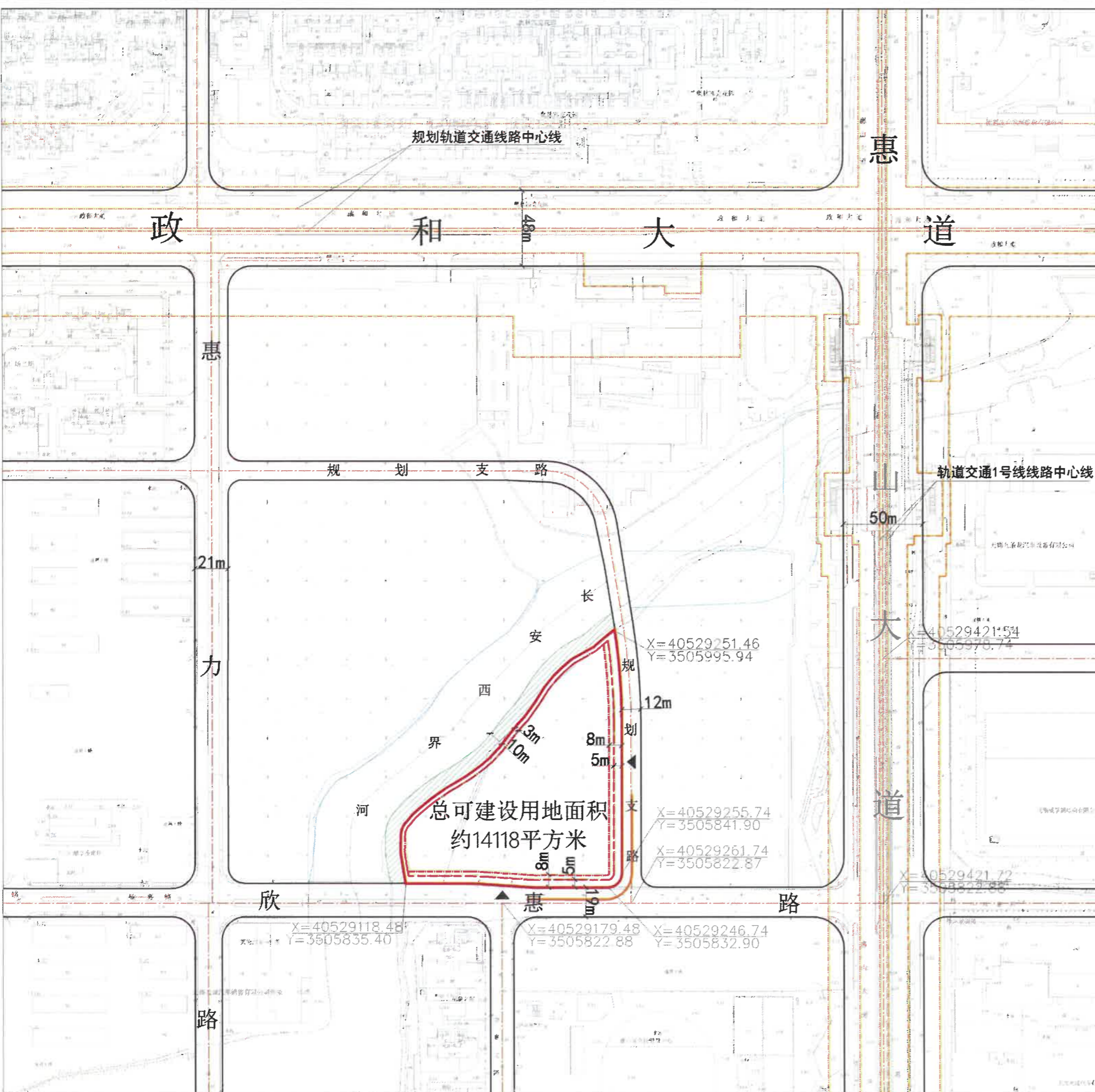


说明：
本地块一年内未签订国有土地使用权出让合同的，地块规划图自行失效。



图例

- 道路红线及中心线
- 可建设用地范围线
- 建筑控制线
- 高层建筑控制线
- 地下建筑控制线
- 禁止机动车出入口控制线
- 机动车开口方向
- 高压线及高压控制走廊
- 轨道交通控制线
- 文物保护范围
- 现状保留建筑
- 绿地范围
- 河道
- 16m 尺寸标注
- 坐标标注



总可建设用地面积
约14118平方米

无锡市自然资源和规划局地块规划图

地块位置	规划支路-欣惠路-长安西界河绿带-长安西界河绿带		
地块名称	欣惠路以北、长安西界河以东地块	地块编号	XDG-2024-69号
所属行政区	惠山区	日期	2024年10月

